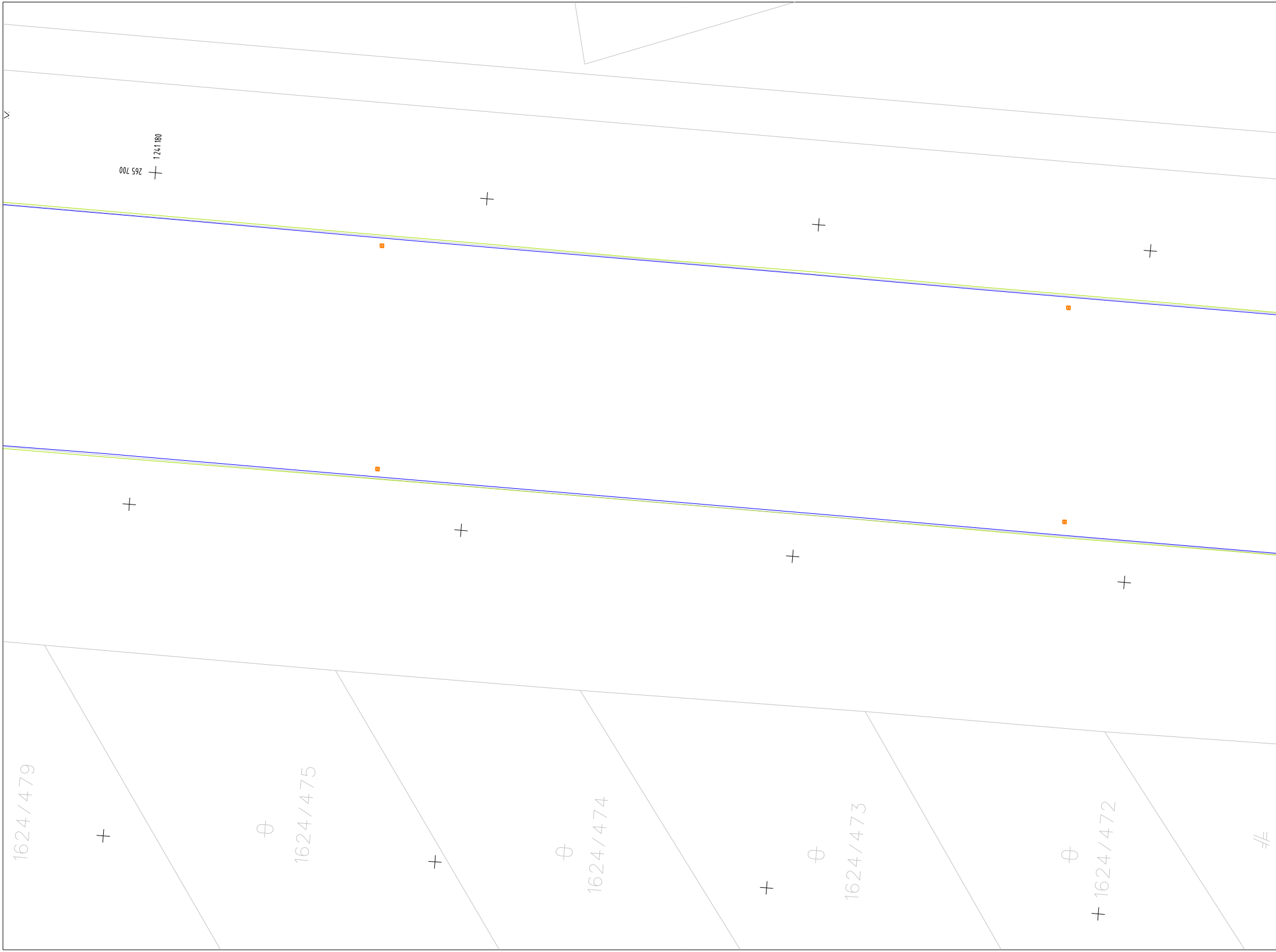
1241180
265 700
1624/479
1624/475
1624/474
1624/473
1624/472


1624/486
3724
3723
3720/1
1241280
265 720
1624/478
Φ


1 241 360
265 700


4680/731
k. ú. Terasa
k. ú. Myslava
1241440
265 700
1624/485

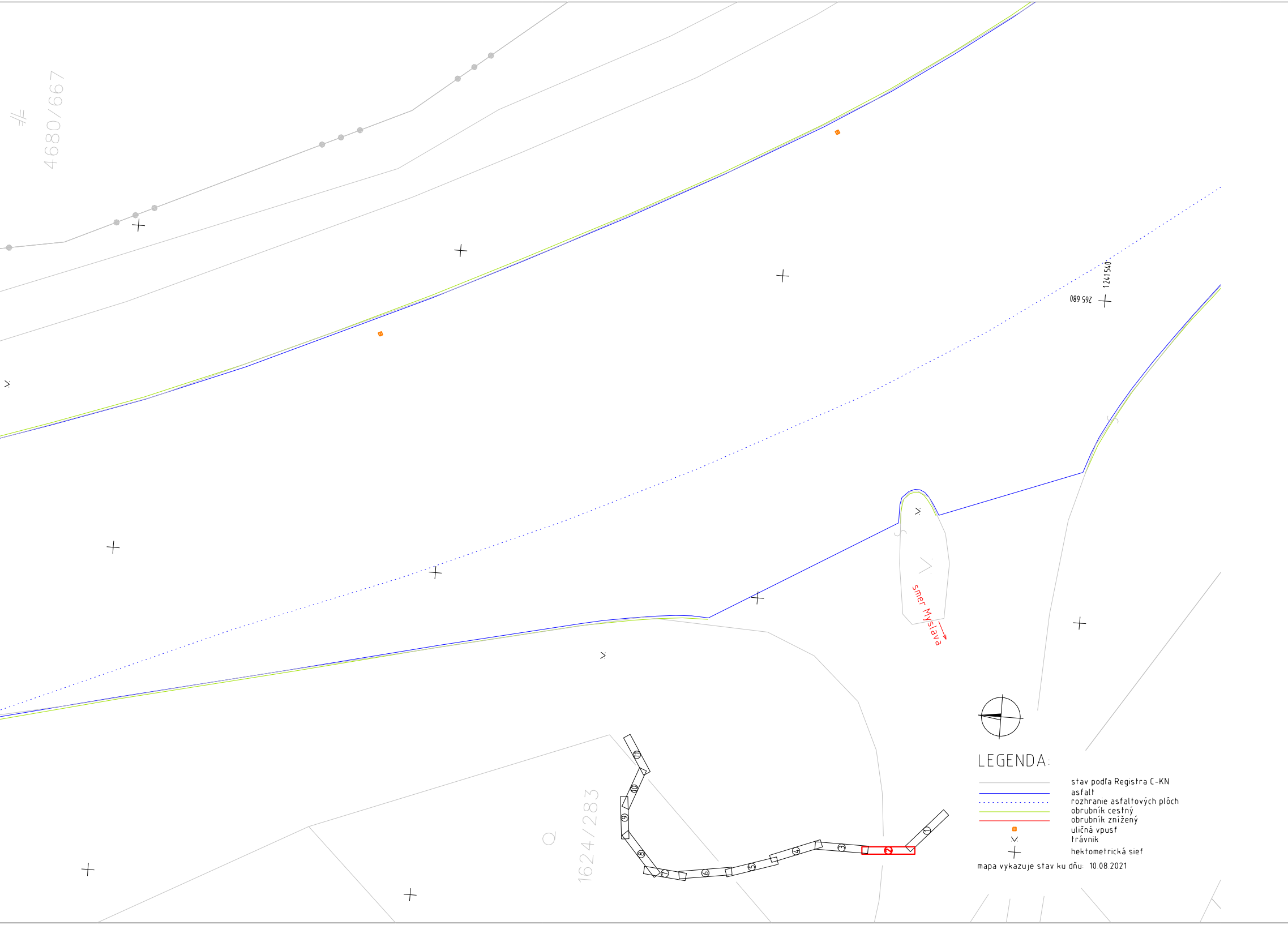
4680/667
1241540
265 680
smer Myslava
1624/283
1
2
3
4
5
6
7
8
9
10
11
LEGENDA:
stav podľa Registra C-KN
asfalt
rozhranie asfaltových plôch
obrubník cestný
obrubník znížený
uličná vpusť
trávnik
hektometrická sieť
mapa vykazuje stav ku dňu: 10.08.2021

Náležitosťami a presnosťou zodpovedá predpisom

Autorizačne overil:
Ing. Miroslav Ždiňák

102-00

K.ú. Myslava
Súradnicový systém: S-JTSK, realizácia JTSK
Výškový systém: Bpv
Trieda presnosti: 3

VYPRACOVAL: Ing. Martin Podolinský	TECH. KONTROLA: Ing. Michal Maťuška	ZHOTOVITEĽ: **MP Construct s.r.o.** **Obrancov Mieru 13** **040 01 Košlce**
ZOD. PROJEKTANT: Ing. Dušan Vongrej		
OBJEDNÁVATEĽ: **Mesto Košice, Trieda SNP 48/A , 040 11 Košice**		
KRAJ: Košický kraj	OKRES: Košice II	

STAVBA:
OPRAVY POZEMNÝCH KOMUNIKÁCIÍ V MESTE KOŠICE

ČASŤ STAVBY:
OPRAVA MIESTNEJ CESTY - TRIEDA KVP

PRÍLOHA:
SITUÁCIA

ČÍSLO ZÁKAZKY:	MP-2021-008
STUPEŇ:	DSPRS
DÁTUM:	08/2021
FORMÁT:	10xA4
MIERKA:	1:200
ČÍSLO PRÍLOHY:	SÚPRAVA:
F.2.2	